


Strategický plán rozvoje

Obec Okrouhlá



na období 2025 - 2028

Obsah:

1. Profil obce
 - 1.1. Základní informace o obci
 - 1.2. Poloha obce
 - 1.3. Stručné dějiny
 - 1.4. Obyvatelstvo
 - 1.5. Domácnost a bydlení

2. Technická, infrastruktura, životní prostředí
 - 2.1. Doprava
 - 2.2. Technická infrastruktura
 - 2.3. Nakládání s odpady

3. Sociální infrastruktura
4. Kultura a sport
5. Zjímavosti obce a okolí
6. Cestovní ruch
7. Zdravotnictví
8. Projektové záměry

1. Profil obce

1.1. Základní informace o obci

Tabulka č. 1. Kontaktní informace o obci

Oficiální název:	Obec Okrouhlá
Typ instituce	Obec I. typu
Kontaktní spojení:	Okrouhlá č. 47 350 02 Okrouhlá
Telefon:	354 593 140
E-mail:	info@obec-okrouhla.cz
Internetová schránka:	http://obec-okrouhla.cz
Bankovní spojení:	15527331/0100 Komerční banka, a. s.
IČ obce:	00572691
ID Datové schránky	dzzami6
Úřední hodiny:	po, st: 8.00 – 18.00, út, čt: 8.00 – 16.00, pá: 8.00 – 10.00 h.
Starostka obce:	Mgr. Iva Váňová
Místostarosta obce:	Josef Voráček

Zdroj: Portal.gov.cz (<http://portal.gov.cz>) a <http://www.kr-karlovarsky.cz/obce/okrouhla>

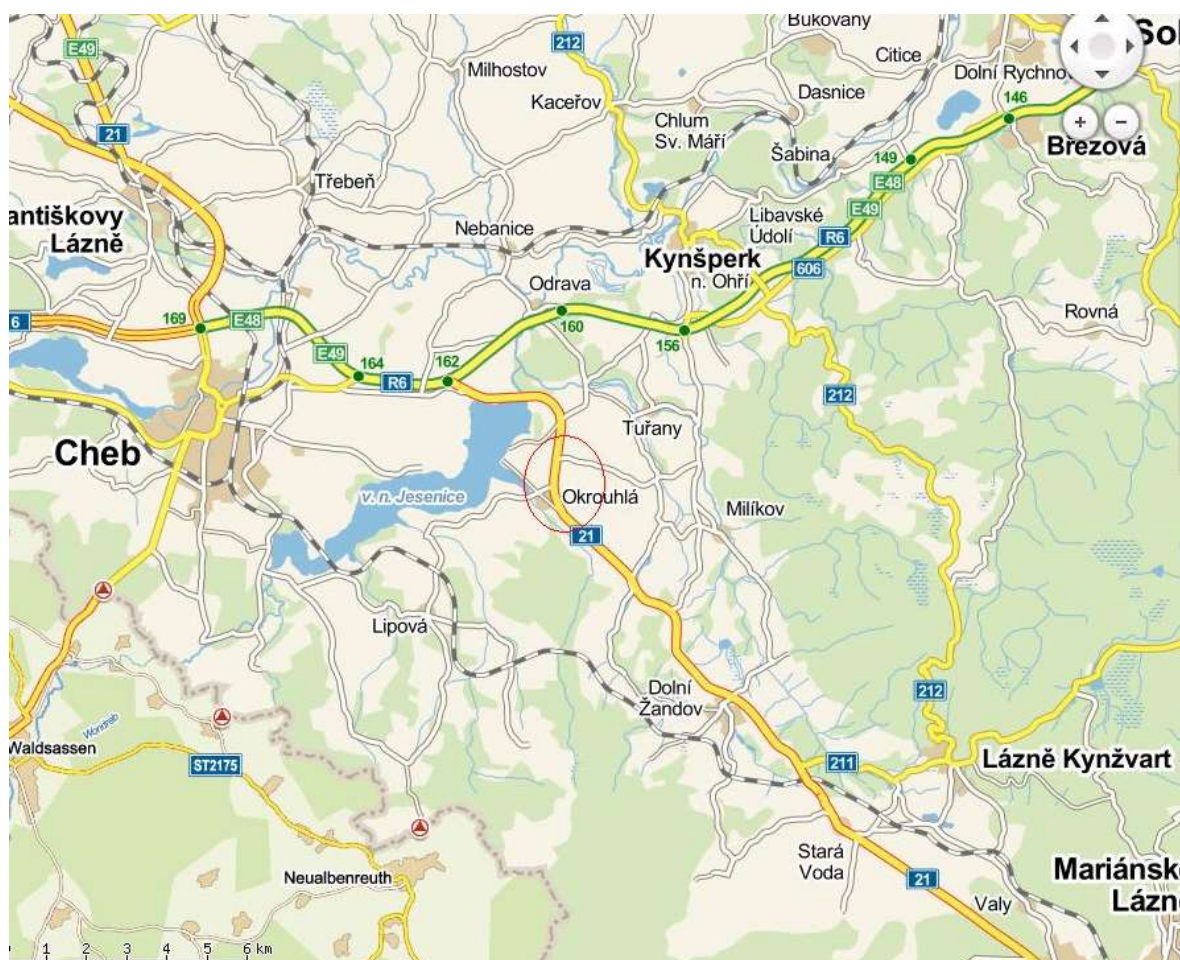
Tabulka č. 2. Vybrané správní úřady s působností pro obec

Finanční úřad	Cheb
Hygienická správa	Cheb
Katastrální úřad	Cheb
Matrika	Dolní Žandov
Okresní správa sociálního zabezpečení	Cheb
Policie ČR - obvodní oddělení	Cheb
Pozemkový úřad	Cheb
Státní veterinární správa	Pracoviště Karlovy vary
Stavební úřad	Cheb
Úřad práce	Cheb

Zdroj: Informační portál Karlovarského kraje (<http://www.kr-karlovarsky.cz/>)

1.2. Poloha obce

Obec Okrouhlá se nachází v Karlovarském kraji ve vzdálenosti cca 10 km východně od města Cheb. Obec leží v nadmořské výšce přibližně 445 m a její katastr se rozkládá na ploše 1 043 ha.



Zdroj: www.mapy.cz

Správní obvod obce Okrouhlá se skládá ze 2 místních částí: Jesenice a Okrouhlá. Stávající administrativní členění Karlovarského kraje řadí obec Okrouhlou do správního obvodu obce s rozšířenou působností (ORP) Cheb a správního obvodu s pověřeným obecním úřadem (POU) Cheb.

838 ha z celkové rozlohy 1.043,4 ha správního území obce Okrouhlá je využíváno k zemědělským účelům, jedná se zejména o ornou půdu (613,5 ha, tj. 58,8 % katastrálního území), trvalé travní porosty (224 ha), menší část území zaujímají zahrady - 5 ha. Nezemědělská půda se rozkládá na ploše 202 ha. Největší podíl nezemědělsky využívané plochy představuje lesní půda (121 ha, tj. 11,6 % katastrálního území). Mezi nezemědělskou půdou jsou dále zahrnuty vodní plochy (12,7 ha), zastavěné plochy (7 ha) a ostatní plochy (61 ha).

Obec Okrouhlá se nachází v CHOPAV – Chebská pánev a Slavkovský les, v ochranném pásmu zdrojů podzemní vody Nebanice. Katastrem obce protéká Jesenický potok. Nachází se zde několik rybníků. Obec leží u břehu Jesenické přehrady.

1.3. Stručné dějiny

Obec Okrouhlá se poprvé připomíná roku 1299, kdy patřila k majetku Pausdorferů. V polovině 15. století se na dalších téměř 150 let dostala do vlastnictví Junckerů. Do roku 1885 ji pak držela mlynářská rodina Mucků a potomci jedné z jejich dcer provdané Oehmischové drželi celé hospodářství se zámkem až do konce druhé světové války.

1.4. Obyvatelstvo

K 31. 12. 2012 bylo ve správním obvodu obce Okrouhlá přihlášeno k trvalému pobytu **255** obyvatel, z toho 132 mužů a 123 žen. Průměrný věk obyvatel Okrouhlá a místních částí obce je 39,0 let. V roce 2012 představovali obyvatelé do 14 let 16,1% všech obyvatel, 73,3 % trvale žijících bylo ve věku produktivním, tedy mezi 15 – 64 lety, 10,6 % obyvatel je v současné době v důchodovém věku, tedy ve věku od 65 let.

Tabulka č. 3 - Demografický vývoj

Rok	Počet obyvatel
1970	234
1980	214
1991	195
2001	234
2011	245
2012	255
2013	247
2014	241
2015	244
2016	251
2017	251
2018	252
2019	252
2020	254
2021	253
2022	256
2023	246

Zdroj: www.czso.cz

Z uvedených dat je patrné, že počet obyvatel v obci je relativně stabilní s mírným nárůstem velikosti v poslední dekádě.

Tabulka č. 4 - Meziroční vývoj počtu obyvatel v jednotlivých věkových skupinách

Ke dni	Členění dle věku		
	0-14 let	Produktivní	Poproduktivní
rok 2001	13,2 %	72,6 %	10,2 %
rok 2011	17,1 %	70,2 %	12,2 %
Rok 2021	17,1 %	75,3 %	7,6 %

Zdroj: www.czso.cz

Z informací zjištěných v průběhu Sčítání lidu, domů a bytů (SLDB) v roce 2021 vyplývá, že většina obyvatel obce Okrouhlá se hlásí k české národnosti – 63 %. Slovenskou národnost uvedlo 5,2 % , maďarskou 0,4 % a německou národnost 1,1 % obyvatel. Zbývajících 29,5 % svou národnost neuvedlo.

Součástí Sčítání lidu, domů a bytů v roce 2021 bylo rovněž zjišťování dosaženého vzdělání obyvatel obce starších 15 let. Je zřejmé, že v Okrouhlé je nejvíce zastoupena skupina osob, které absolvovaly některý z výučních oborů nebo střední odborné vzdělání bez maturity. V této skupině je zařazeno 48 osob, tedy 19,12 % celkové populace. Skupinu se základním vzděláním v roce 2021 tvořilo 19 osob, tedy 7,57 % všech obyvatel. Úplné střední vzdělání zakončené maturitní zkouškou absolvovalo 23 osob, 5 osob mělo vzdělání vyšší odborné nebo nástavbové a 10 osob vzdělání vysokoškolské.

V rámci SLDB bylo provedeno šetření týkající se rozdělení obyvatelstva podle náboženské víry. Celkem 8,37 % respondentů uvedlo, že jsou věřící (4,1 % se nehlásí k žádné církvi a 9,0 % se přihlásilo k některé z náboženských církví), 56,97 % je bez náboženské víry a u 29,48 % obyvatel jejich náboženské vyznání nebylo uvedeno. Z celkového počtu obyvatel se hlásí k římskokatolické církvi 2,39 %.

V roce 2021 žilo v obci Okrouhlá a jejích místních částech celkem 130 ekonomicky aktivních obyvatel z celkového počtu 251 trvale žijících (51,73 %). 112 osob mělo své běžné zaměstnání, ve 9 případech se jednalo o pracujícího důchodce, 8 osob bylo uvedeno jako pracující žáci a studenti a 1 žena v Okrouhlé byla na mateřské dovolené. Ve stejném roce žilo v obci 8 nezaměstnaných osob. Nezaměstnanost v obci tedy dosahovala podle uvedených údajů 3,19 %. Nepracujících důchodců v roce 2021 bylo 48 osob (19,12 %), 5 osob na rodičovské dovolené, studenti a žáci byli zastoupeni v počtu 38 osob (15,14%).

Největším zaměstnavatelem v obci je stále Agro&kombinát Dolní Žandov, s. r. o.

Posledními oficiálními údaji informujícími o dojížděcí obyvatel obce za prací a vzděláním jsou informace ze SLDB z roku 2021. Podle nich cestuje za prací mimo obec 72 obyvatel z celkového počtu 130 ekonomicky aktivních. Většina obyvatel dojíždí do práce uvnitř okresu, celkem 59. Další obyvatelé dojíždí za prací do jiného okresu kraje (10), do jiného kraje (3) a do zahraničí (14). Celkem 38 žáků a studentů dojíždí mimo obec do škol: v rámci okresu (27), do jiného okresu kraje (3) a do jiného kraje (6).

1.5. Domácnost a bydlení

Domovní fond obce Okrouhlá představuje celkem 78 domů. V 63 případech se jedná o domy obydlené, ať už mezi ně patří domy rodinné (54) nebo bytové (9).

46 obydlených domů je ve vlastnictví soukromých osob, 17 domů vlastní jiná právnická osoba. Z celkového počtu 63 obydlených domů je 1 dům postaven před rokem 1919, nevíce domů bylo postaveno v období 1946 – 1970: celkem 14 domů a od roku 2016 bylo postaveno 7 domů.

42 domů je připojeno na kanalizační síť a 18 domů zatím využívá vlastní čističku nebo jímku. Obydlené domy v počtu 59 mají vodovod v domě: 51 domů z veřejné sítě a 6 domů ze soukromého zdroje, pouze 2 domy čerpají vodu z veřejné sítě i ze soukromého zdroje.

V obci je v rodinných a bytových domech celkem 120 bytů, z toho 92 obydlených bytů (83 bytů je v rodinných domech a 37 bytů v bytových domech).

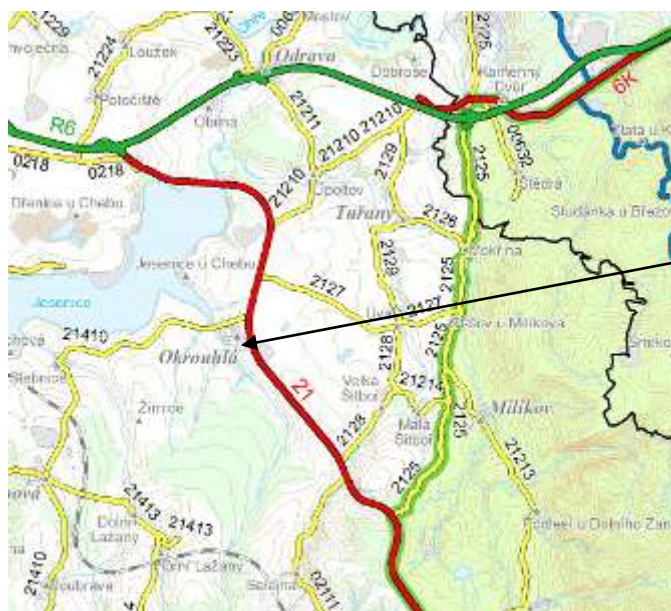
V obci je 44 bytů s celkovou plochou do 100 m² a 35 bytů s celkovou plochou nad 100 m². Obydlené domy využívají ústřední vytápění v počtu 65, lokální vytápění využívá 9 bytů, uhelné vytápění má 38 bytů, topení dřevem využívá 22 bytů a elektrické topení má 12 bytů.

V obci je dle SLDB 2021 z celkového počtu 63 obydlených domů 19 domů jednopodlažních, 36 ks domů dvoupodlažních a 5 domů třípodlažních.

2. Technická infrastruktura, životní prostředí

2.1. Doprava

Území obce je spojeno komunikací III. třídy se silnicí I/21, která je spojnicí dálnice D5 s rychlostní silnicí R6 a vede z Boru u Tachova na hranici se SRN u Vojtanova.



Obec Okrouhlá

Obec ani její místní části nejsou napojeny na železniční síť. Obyvatelé mohou tedy využít železnice pouze v kombinaci s jinou formou dopravy, nejbližší železniční stanice jsou jim k dispozici v Lipové u Chebu a v Chebu.

Autobusovou dopravu v Okrouhlé zajišťuje především společnost Autobusy Karlovy Vary, a.s., která působí v celém okrese Cheb.

Pravidelné linkové autobusy směřují zejména do Chebu a do Mariánských Lázní. V obci staví 13 ranních a 8 odpoledních linek. K dopravě do vzdálenějších měst musejí obyvatelé obce využít ve většině případů kombinace více autobusových linek nebo více forem dopravy. Frekvence autobusové dopravy odpovídá velikosti sídla, nedostatek autobusových spojů je pocíťován zejména ve večerních hodinách, o víkendech a o svátcích.

2.2. Technická infrastruktura

Místní část Okrouhlá a část Jesenice je v současnosti z větší části zásobena pitnou vodou z vodovodu pro veřejnou potřebu, kterou má ve správě CHEVAK Cheb, a.s. Zbytek obyvatel je zásoben z domovních studní. Výhledově se doporučuje dostavba vodovodní sítě a rekonstrukce stávající úpravny vody pro Jesenici I. a Jesenici II.

V části Okrouhlá je vybudována kanalizační síť k odvádění splaškových vod, částečně ve správě CHEVAK Cheb, a.s. a Pozemkového fondu. Vyčištěné odpadní vody se vypouští do Jesenické nádrže. K odvádění dešťových vod užívá obec Okrouhlá systém příkopů, struh a propustků.

Okrouhlá a část Jesenice I. je připojena na kanalizační síť ČOV ve správě firmy Chevak a. s.

Místní část Jesenice II. je v současné době zásobena pitnou vodou z domovních studní.

Část Jesenice I. má v současnosti částečně vybudovaný systém kanalizace pro veřejnou potřebu. Odpadní vody od části obyvatel Jesenice I. jsou zachycovány v bezodtokových jímkách, odkud se vyvážejí firmou Chevak a. s. K odvádění dešťových vod je využíván systém příkopů, struh a propustků.

Vzhledem k tomu, že se Jesenice nachází v CHOPAV – Chebská pánev a Slavkovský les a v ochranném pásmu zdrojů podzemní vody Nebanice a s ohledem na velikost místní části přistoupila obec Okrouhlá k likvidaci odpadních vod do místní ČOV v Okrouhlé výtlačnou kanalizací, která by měla být dokončena v roce 2024.

Zdroj: webmap.kr-karlovarsky.cz/prvk

Distribuci elektrické energie zajišťuje ve správním obvodu obce společnost ČEZ Distribuce a.s.

V současnosti je zásobování teplem zajišťováno převážně spalováním pevných fosilních paliv, podíl má dále využití dřeva z místních zdrojů a také je využíváno topení tepelnými čerpadly a vytápění elektrinou (akumulační a přímotopný).

Obec v současné době není napojena na plynové vedení.

V obci jsou dostupné signály všech mobilních operátorů působících na trhu v České republice. Pevnou telefonickou sítí spravuje společnost Telefonica O2 Czech Republic, a. s. (dříve Český Telecom, a.s.), Tmobile a Vodafone. Přístup internetových sítí je zajišťován firmami SAURON, WIFI, CETIN aj. telekomunikačních sítí. Jeho dostupnost pro domácnosti v Okrouhlé a místní části Jesenice I. a II. je poměrně široká (včetně bezdrátového přístupu k síti). Provozovateli vysílacích služeb na území obce jsou společnosti CETIN a České radiokomunikace a. s., které působí také jako telekomunikační operátoři. V současné době provádí firma CETIN v lokalitě Okrouhlé a Jesenice vedení optického kabelu.

2.3. Nakládání s odpady

Likvidace pevného domovního odpadu je prováděna v souladu s koncepcí nakládání s odpady svozem na řízenou skládku. Nevyužitý domovní odpad je před svozem soustřeďován do odpadních nádob u jednotlivých producentů. Svoz odpadků se provádí v daných intervalech. Občané mají také možnost třídít odpad (sklo, plasty, papír, kovy, tuky a oleje) v „hnízdech“ separace, které byly významně v posledních pěti letech rozšířeny.

3. Sociální infrastruktura

V současné době se v obci základní škola nenachází, proto musí žáci dojíždět do nedalekého Chebu a Dolního Žandova. V obci je mateřská školka, jejímž zřizovatelem je Obec Okrouhlá. V obci se nenachází žádné zařízení sociální péče.

4. Kultura a sport

V obci je bohatý kulturní život. Probíhají zde pravidelné akce jako jsou např. Velikonoční, Podzimní a vánoční dílničky, MDŽ s kuchařskou soutěží, Vítání občánků, Mikuláš a Rozsvícení vánočního stromu.

V obci je dětské hřiště a travnaté hřiště, které však nesplňuje současné požadavky a v budoucnu dojde k jeho rekonstrukci. V parku u přilehlé pergoly jsou zabudovány cvičící workautové prvky pro děti, mládež a dospělé. Taktéž na dětském hřišti za budovou obecního úřadu jsou osazeny cvičící prvky pro malé děti včetně altánu s pískovištěm. Hřiště s novými prvky pro malé děti bylo zrekonstruováno i v prostoru Mateřské školy v Okrouhlé.

V budově obecního úřadu je zasedací sál s kuchyňkou, který současně slouží jako prostor ke konání kulturních a společenských akcí. Kulturní sál byl zrekonstruován v roce 2017.

Okolí obecního úřadu v Okrouhlé a okolí PAMÁTNÍKU PADLÝCH v Jesenici I. bylo v roce 2022 zkrášleno obecním mobiliářem – lavice, stoly, knihobudka, květináče, stojan na kola a odpadkové koše – spolufinancováno dotací Státního zemědělského intervenčního fondu – Program rozvoje venkova ČR.

5. Zajímavosti obce a okolí

Místní **zámek Okrouhlá**, který byl přestavěn z gotické tvrze býval majetkem chebských patricijských rodin. Dnes však není veřejně přístupný, ale svým vzhledem určitě upoutá pozornost kolemjdoucích z důvodu jeho silně havarijního stavu – památka je vedena v seznamu nemovitých kulturních památek (reg.č. 101935).

Na území obce se nachází **boží muka** – vedena v seznamu nemovitých kulturních památek – reg.č. 100968. Rekonstrukce BOŽÍCH MUK byla spolufinancována Ministerstvem zemědělství České republiky - „ÚDRŽBA A OBNOVA STÁVAJÍCÍCH KULTURNÍCH PRVKŮ VENKOVSKÉ KRAJINY“ v roce 2023.

V centru obce Okrouhlá roste památný strom (**Valdštejnův dub**), který je aktuálně nejmohutnějším stromem okresu Cheb. Pod ním leží dřevěná socha „Ležícího Valdštejna“, kterou v roce 2017 obec Okrouhlá nechala stejně jako obecní pozemky – prostory v parku a u mateřské školy – zkrášlit dřevěnými skulpturami z pokácených obecních dubů poškozených stářím a nemocemi.

V obci Jesenice I. se nachází **PAMÁTNÍK PADLÝCH** obětím 1. a 2. světové války, který byl zrekonstruován v letech 2018 – 2022. Na rekonstrukci tohoto památníku byla poskytnuta dotace z rozpočtu Karlovarského kraje – odbor regionálního rozvoje.

6. Cestovní ruch

K rozvoji cestovního ruchu přispívá blízkost Jesenické nádrže u níž jsou vybudovány rekreační chalupy a kempy.

7. Zdravotnictví

Obec nedisponuje žádnou zdravotní vybaveností. Občané tak musí využívat zdravotní péči v Chebu. Z pohledu dostupnosti a šíře služeb, vč. lůžkové péče je významná především existence a činnost nemocnice Cheb, která je od obce vzdálená cca 12 km.

V obci se nenachází ani žádné zařízení sociální péče.

8. Projektové záměry

- Rekonstrukce mateřské školy v Okrouhlé – tepelné čerpadlo (350 000 Kč) a rekonstrukce sociálního zázemí – 3 000 000 Kč.
- Vybudování veřejného rozhlasu na Jesenici II. – 100 000 Kč
- Vybudování místní komunikace u obytného souboru v Okrouhlé – 1 000 000 Kč
- Rekonstrukce univerzálního hřiště v parku v Okrouhlé – 5 500 000 Kč
- Zateplení obecního úřadu a tepelné čerpadlo v budově OÚ – 750 000 Kč
- Kanalizace Jesenice I. – č. e. 2+3: 200 000 Kč
- Odkanalizování Jesenice – 500 000 Kč
- Projektová dokumentace pro územní rozhodnutí a stavební povolení obytného souboru v Okrouhlé – Nad školou - 600 000 Kč
- Revitalizace veřejného prostranství před obecním úřadem a kolem obchodu v Okrouhlé – 1 500 000 Kč
- Osazení fotovoltaických panelů na střechu budovy OÚ pro sál, hospodu a OÚ – 3 000 000 Kč
- Oprava komunikace na parcelách č. 1155/1 a 1438 – 2 000 000 Kč
Vybudování chodníků směrem k objektu MŠ Okrouhlá – 1 600 000 Kč
- Rekonstrukce veřejného osvětlení u p. p. č. 1155/1: dvojdomky
v Okrouhlé – 300 000 Kč
- Zklidnění dopravy v Okrouhlé – výstavba chodníků
u p. p. č. 1180/2 v Okrouhlé: 1 000 000 Kč
- Změna ÚP Okrouhlá č. 2 – dokumentace, veřejné
projednání, jednotný standard: 2 000 000 Kč
- Zadání projektu pozemku p. č. 706/5 v k. ú. Jesenice u Chebu na rodinné
domy – 1.000.000 Kč

Tento dokument byl schválen Usnesením zastupitelstva obce Okrouhlá č.
dne bodem č.

V Okrouhlé dne

.....

Starostka Mgr. Iva Váňová