


# Strategický plán rozvoje

## Obec Okrouhlá



## **Obsah:**

1. Profil obce
  - 1.1. Základní informace o obci
  - 1.2. Poloha obce
  - 1.3. Stručné dějiny
  - 1.4. Obyvatelstvo
  - 1.5. Domácnost a bydlení
  
2. Technická, infrastruktura, životní prostředí
  - 2.1. Doprava
  - 2.2. Technická infrastruktura
  - 2.3. Nakládání s odpady
  
3. Sociální infrastruktura
4. Kultura a sport
5. Zjímavosti obce a okolí
6. Cestovní ruch
7. Zdravotnictví
8. Projektové záměry

## 1. Profil obce

### 1.1. Základní informace o obci

Tabulka č. 1. Kontaktní informace o obci

<b>Oficiální název:</b>	Obec Okrouhlá
<b>Typ instituce</b>	Obec I. typu
<b>Kontaktní spojení:</b>	Okrouhlá č. p. 47 350 02 Okrouhlá
<b>Telefon:</b>	354 593 140
<b>E-mail:</b>	<a href="mailto:info@obec-okrouhla.cz">info@obec-okrouhla.cz</a>
<b>Internetová schránka:</b>	<a href="http://obec-okrouhla.cz">http://obec-okrouhla.cz</a>
<b>Bankovní spojení:</b>	15527331/0100 Komerční banka, a. s.
<b>IČ obce:</b>	00572691
<b>ID Datové schránky</b>	dzzami6
<b>Úřední hodiny:</b>	po, st: 8.00 – 18.00, út, čt: 8.00 – 16.00, pá: 8.00 – 10.00 h.
<b>Starosta obce:</b>	Jaroslav Zilvar
<b>Místostarosta obce:</b>	Štěpánka Majchráková

Zdroj: Portal.gov.cz (<http://portal.gov.cz>) a <http://www.kr-karlovarsky.cz/obec/okrouhla>

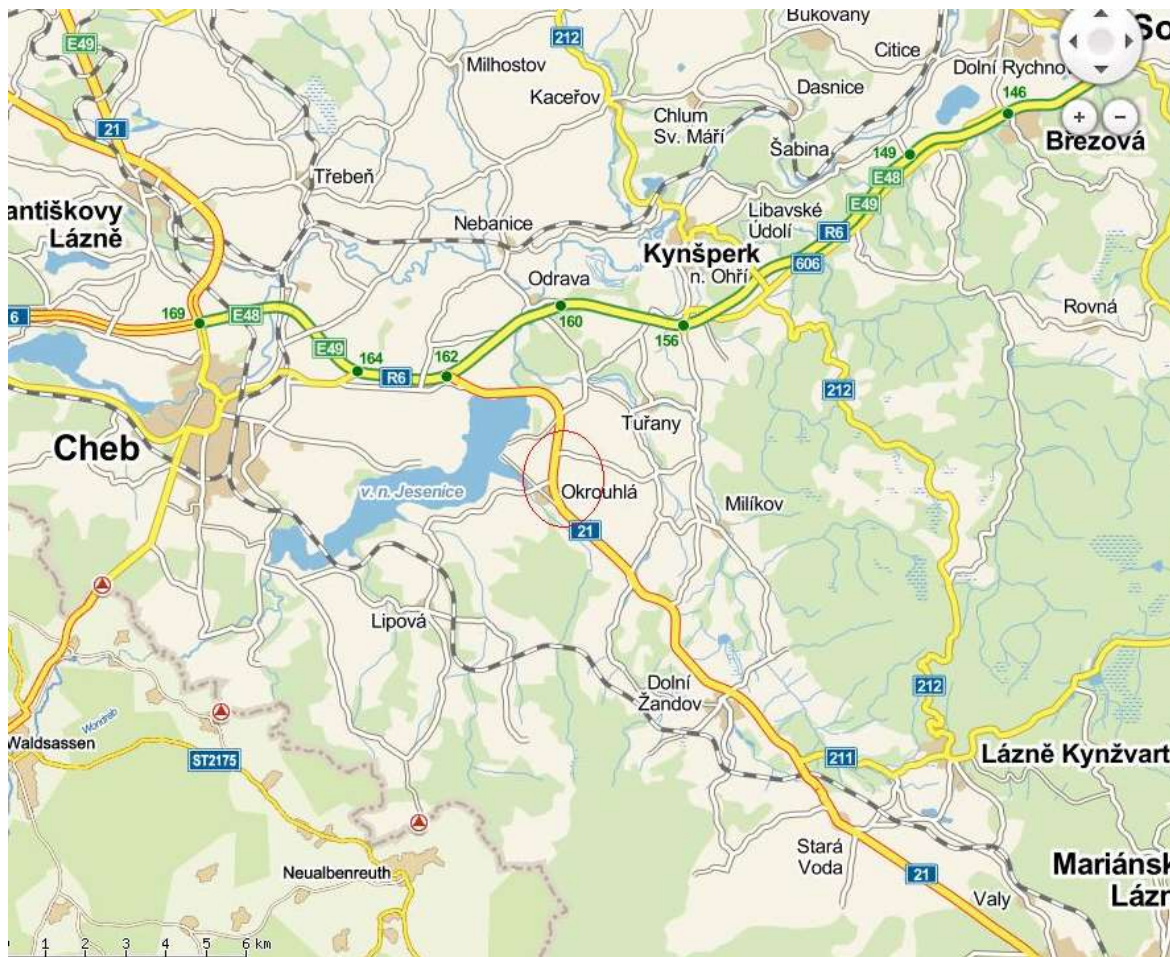
Tabulka č. 2. Vybrané správní úřady s působností pro obec

<b>Finanční úřad</b>	Cheb
<b>Hygienická správa</b>	Cheb
<b>Katastrální úřad</b>	Cheb
<b>Matrika</b>	Dolní Žandov
<b>Okresní správa sociálního zabezpečení</b>	Cheb
<b>Policie ČR - obvodní oddělení</b>	Cheb
<b>Pozemkový úřad</b>	Cheb
<b>Státní veterinární správa</b>	Pracoviště Karlovy vary
<b>Stavební úřad</b>	Cheb
<b>Úřad práce</b>	Cheb

Zdroj: Informační portál Karlovarského kraje (<http://www.kr-karlovarsky.cz/>)

## 1.2. Poloha obce

Obec Okrouhlá se nachází v Karlovarském kraji ve vzdálenosti cca 10 km východně od města Cheb. Obec leží v nadmořské výšce přibližně 445 m a její katastr se rozkládá na ploše 1 043 ha.



Zdroj: [www.mapy.cz](http://www.mapy.cz)

Správní obvod obce Okrouhlá se skládá ze 2 místních částí: Jesenice a Okrouhlá. Stávající administrativní členění Karlovarského kraje řadí obec Okrouhlou do správního obvodu obce s rozšířenou působností (ORP) Cheb a správního obvodu s pověřeným obecním úřadem (POU) Cheb.

833 ha z celkové rozlohy správního území obce Okrouhlá je využíváno k zemědělským účelům, jedná se zejména o ornou půdu (615 ha, tj. 59 % katastrálního území), trvalé travní porosty (215 ha), menší část území zaujímají zahrady - 3 ha. Nezemědělská půda se rozkládá na ploše 209 ha. Největší podíl nezemědělsky využívané plochy představuje lesní půda (119 ha, tj. 11 % katastrálního území). Mezi nezemědělskou půdu jsou dále zahrnuty vodní plochy (12 ha), zastavěné plochy (6 ha) a ostatní plochy (72 ha).

Obec Okrouhlá se nachází v CHOPAV – Chebská pánev a Slavkovský les, v ochranném pásmu zdrojů podzemní vody Nebanice. Katastrem obce protéká Jesenický potok. Nachází se zde několik rybníků. Obec leží u břehu Jesenické přehrady.

### **1.3. Stručné dějiny**

Obec Okrouhlá se poprvé připomíná roku 1299, kdy patřila k majetku Pausdorferů. V polovině 15. století se na dalších téměř 150 let dostala do vlastnictví Junckerů. Do roku 1885 ji pak držela mlynářská rodina Mucků a potomci jedné z jejich dcer provdané Oehmischové drželi celé hospodářství se zámkem až do konce druhé světové války.

### **1.4. Obyvatelstvo**

K 31. 12. 2012 bylo ve správním obvodu obce Okrouhlá přihlášeno k trvalému pobytu **255** obyvatel, z toho 132 mužů a 123 žen. Průměrný věk obyvatel Okrouhlá a místních částí obce je 39,0 let. V roce 2012 představovali obyvatelé do 14 let 16,1% všech obyvatel, 73,3 % trvale žijících bylo ve věku produktivním, tedy mezi 15 – 64 lety, 10,6 % obyvatel je v současné době v důchodovém věku, tedy ve věku od 65 let.

Tabulka č. 3 - Demografický vývoj

Rok	Počet obyvatel
1970	234
1980	214
1991	195
2001	234
2011	245
2012	255
2013	247
2014	241
2015	244
2016	251
2017	251
2018	252

Zdroj: [www.czso.cz](http://www.czso.cz)

Z uvedených dat je patrné, že počet obyvatel v obci je relativně stabilní s mírným nárůstem velikosti v poslední dekádě.

Tabulka č. 4 - Meziroční vývoj počtu obyvatel v jednotlivých věkových skupinách

Ke dni	Členění dle věku		
	0-14 let	Produktivní	Poproduktivní
rok 2001	13,2%	72,6%	10,2%
rok 2011	17,1%	70,2%	12,2%

Zdroj: [www.czso.cz](http://www.czso.cz)

Z informací zjištěných v průběhu Sčítání lidu, domů a bytů (SLDB) v roce 2011 vyplývá, že většina obyvatel obce Okrouhlá se hlásí k české národnosti – 59,6 %. Slovenskou národnost uvedlo 8,2 % , maďarskou 0,4 % a německou národnost 1,2 % obyvatel. Zbývajících 30,6 % svou národnost neuvedlo.

Součástí Sčítání lidu, domů a bytů v roce 2011 bylo rovněž zjišťování dosaženého vzdělání obyvatel obce starších 15 let. Je zřejmé, že v Okrouhlé je nejvíce zastoupena skupina osob, které absolvovaly některý z výučných oborů nebo střední odborné vzdělání bez maturity. V této skupině je zařazeno 79 osob, tedy 32,2 % celkové populace. Další významný podíl tvoří obyvatelé se základním vzděláním; do této skupiny patří také ti, kteří základní vzdělání nastoupili, ale neukončili. Skupinu se základním vzděláním v roce 2011 tvořilo 57 osob, tedy 23,3 % všech obyvatel. Úplné střední vzdělání zakončené maturitní zkouškou absolvovalo 34 osob, 4 osoby měly vzdělání vyšší odborné nebo nástavbové a 9 osob vzdělání vysokoškolské. V rámci SLDB bylo provedeno šetření týkající se rozdělení obyvatelstva podle náboženské víry. Celkem 13,1 % respondentů uvedlo, že jsou věřící (4,1 % se nehlásí k žádné církvi a 9,0 % se přihlásilo k některé z náboženských církví), 33,1 % je bez náboženské víry a u 53,9 % obyvatel jejich náboženské vyznání nebylo uvedeno. Z celkového počtu obyvatel se hlásí k římskokatolické církvi 4,9 % a k Pravoslavné církvi v zemích českých 2%.

V roce 2011 žilo v obci Okrouhlá a jejích místních částech celkem 120 ekonomicky aktivních obyvatel z celkového počtu 245 trvale žijících (49 %). 101 osob mělo své běžné zaměstnání, ve 4 případech se jednalo o pracujícího důchodce a 3 ženy v Okrouhlé byly na mateřské dovolené. Ve stejném roce žilo v obci 19 nezaměstnaných osob. Nezaměstnanost v obci tedy dosahovala podle uvedených údajů 7,8 %.

Největším zaměstnavatelem v obci je Agro&kombinát Dolní Žandov, s. r. o.

Posledními oficiálními údaji informujícími o dojížděcí obyvatel obce za prací a vzděláním jsou informace ze SLDB z roku 2011. Podle nich cestuje za prací mimo obec 31 obyvatel z celkového počtu 120 ekonomicky aktivních. Většina obyvatel dojíždí do práce uvnitř okresu, celkem 24. Další obyvatelé dojíždí za prací do jiného okresu kraje (1), do jiného kraje (5) a do zahraničí (1). Celkem 16 žáků a studentů dojíždí mimo obec do škol v rámci okresu (14), do jiného okresu kraje (1) a do jiného kraje (1).

### 1.5. Domácnost a bydlení

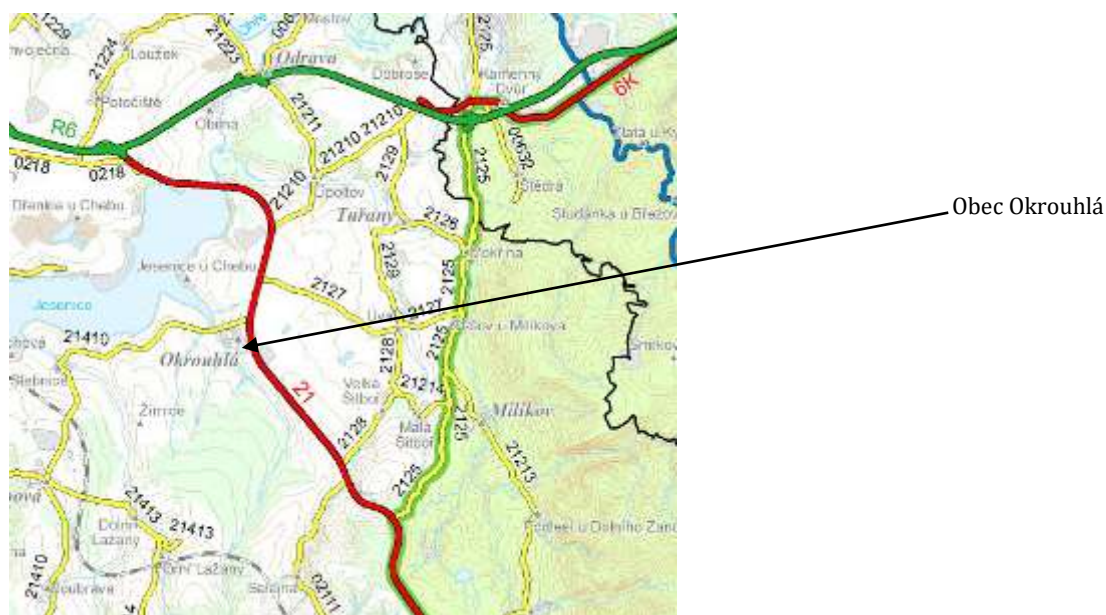
Domovní fond obce Okrouhlá představuje celkem 66 domů. Pouze v 57 případech se jedná o domy obydlené, ať už mezi ně patří domy rodinné (47) nebo bytové (9).

38 obydlených domů je ve vlastnictví soukromých osob, 2 domy jsou ve spoluvlastnictví vlastníků bytů.

## 2. Technická infrastruktura, životní prostředí

### 2.1. Doprava

Území obce je spojeno komunikací III. třídy se silnicí I/21, která je spojnicí dálnice D5 s rychlostní silnicí R6 a vede z Boru u Tachova na hranici se SRN u Vojtanova.



Zdroj: [www.rsd.cz](http://www.rsd.cz)

Obec ani její místní části nejsou napojeny na železniční síť. Obyvatelé mohou tedy využít železnice pouze v kombinaci s jinou formou dopravy, nejbližší železniční stanice jsou jim k dispozici v Lipové u Chebu a v Chebu.

Autobusovou dopravu v Okrouhlé zajišťuje především společnost Autobusy Karlovy Vary, a.s., která působí v celém okrese Cheb.

Pravidelné linkové autobusy směřují zejména do Chebu a do Mariánských Lázní. V obci staví 2 ranní a 2 odpolední linky. K dopravě do vzdálenějších měst musejí obyvatelé obce tedy převážně využít ve většině případů kombinace více autobusových linek nebo více forem dopravy. Frekvence autobusové dopravy odpovídá velikosti sídla, nedostatek autobusových spojů je pociťován zejména ve večerních hodinách, o víkendech a o svátcích.

## **2.2. Technická infrastruktura**

Místní část Okrouhlá a část Jesenice je v současnosti z větší části zásobena pitnou vodou z vodovodu pro veřejnou potřebu, kterou má ve správě CHEVAK Cheb, a.s. Zbytek obyvatel je zásoben z domovních studní. Výhledově se doporučuje dostavba vodovodní sítě a rekonstrukce stávající úpravny vody pro Jesenici I. a Jesenici II.

V části Okrouhlá je vybudována kanalizační síť k odvádění splaškových vod, částečně ve správě CHEVAK Cheb, a.s. a Pozemkového fondu. Vyčištěné odpadní vody se vypouští do Jesenické nádrže. K odvádění dešťových vod užívá obec Okrouhlá systém příkopů, struh a propustků.

Okrouhlá a část Jesenice I. je připojena na kanalizační síť ČOV ve správě firmy Chevak a. s.

Místní část Jesenice II. je v současné době zásobena pitnou vodou z domovních studní. Vzhledem k nízkému počtu obyvatel a vyšším investičním nákladům na realizaci vodovodu se pravděpodobně předpokládá vybudování vodovodu a kanalizace se soukromou firmou nejdéle do 5 let.

Jesenice nemá v současnosti vybudovaný systém kanalizace pro veřejnou potřebu. Odpadní vody od obyvatel jsou zachycovány v bezodtokových jímkách, odkud se vyvázejí na zemědělsky využívané pozemky. K odvádění dešťových vod je využíván systém příkopů, struh a propustků.

Vzhledem k tomu, že se Jesenice nachází v CHOPAV – Chebská pánev a Slavkovský les a v ochranném pásmu zdrojů podzemní vody Nebanice a s ohledem na velikost místní části není investičně ani provozně výhodné budovat čistírnu odpadních vod a kanalizační síť. Proto bude nezbytné zajistit do budoucna výstavbu nových akumulčních jímek pro zachycování odpadních vod.

*Zdroj: webmap.kr-karlovarsky.cz/prvk*

Distribuci elektrické energie zajišťuje ve správním obvodu obce společnost ČEZ Distribuce a.s.

V současnosti je zásobování teplem zajišťováno převážně spalováním pevných fosilních paliv, podíl má dále využití dřeva z místních zdrojů a také je využíván topný plyn a vytápění elektrinou (akumulační a přímotopný).

Obec v současné době není napojena na plynové vedení.

V obci jsou dostupné signály všech mobilních operátorů působících na trhu v České republice. Pevnou telefonickou síť spravuje společnost Telefonica O2 Czech Republic, a. s. (dříve Český Telecom, a.s.). Přístup internetových sítí je zajišťován firmami SAURON, WIFI aj. telekomunikačních sítí. Jeho dostupnost pro domácnosti v Okrouhlé a místní části je poměrně široká (včetně bezdrátového přístupu k síti). Většinovým provozovatelem vysílacích služeb



na území obce je společnost České radiokomunikace a. s., která působí také jako telekomunikační operátor a druhý největší operátor pevných linek v ČR.

### 2.3. Nakládání s odpady

Likvidace pevného domovního odpadu je prováděna v souladu s koncepcí nakládání s odpady svozem na řízenou skládku. Nevyužitý domovní odpad je před svozem soustředován do odpadních nádob u jednotlivých producentů. Svoz odpadků se provádí v daných intervalech. Občané mají také možnost třídit odpad (sklo, plasty, papír, kovy, tuky a oleje) v „hnízdech“ separace, které byly významně v posledních pěti letech rozšířeny.

### 3. Sociální infrastruktura

V současné době se v obci základní škola nenachází, proto musí žáci dojíždět do nedalekého Chebu a Dolního Žandova. V obci je mateřská školka, jejímž zřizovatelem je Obec Okrouhlá. V obci se nenachází žádné zařízení sociální péče.

### 4. Kultura a sport

V obci je bohatý kulturní život. Probíhají zde pravidelné akce jako jsou např. Den šikovných rukou (na Vánoce a na Velikonoce), Kuchařská soutěž, Vítání občánků, Mikuláš, Rozsvícení vánočního stromu.

V obci je dětské hřiště a travnaté hřiště, které však nesplňuje současné požadavky a v budoucnu dojde k jeho rekonstrukci. V parku u přilehlé pergoly jsou zabudovány cvičící workautové prvky pro děti, mládež a dospělé. Taktéž na dětském hřišti za budovou obecního úřadu jsou osazeny cvičící prvky pro malé děti včetně altánu s pískovištěm. Hřiště s novými prvky pro malé děti bylo zrekonstruováno i v prostoru Mateřské školy v Okrouhlé.

V budově obecního úřadu je zasedací sál s kuchyňkou, který současně slouží jako prostor ke konání kulturních a společenských akcí a který byl zrekonstruován v roce 2017.

### 5. Zajímavosti obce a okolí

Místní **zámek Okrouhlá**, který byl přestavěn z gotické tvrze býval majetkem chebských patricijských rodin. Dnes však není veřejně přístupný, ale svým vzhledem určitě upoutá pozornost kolemjdoucích – památka je vedena v seznamu nemovitých kulturních památek (reg.č. 101935).

Na území obce se nachází **boží muka** – vedena v seznamu nemovitých kulturních památek – reg.č. 100968. V centru obce Okrouhlá roste památný strom (**Valdštejnův dub**), který je aktuálně nejmohutnějším stromem okresu Cheb. Pod ním leží dřevěná socha „Ležícího

Valdštejna“, kterou v roce 2017 obec Okrouhlá nechala stejně jako obecní pozemky – prostory v parku a u mateřské školy – zkrášlit dřevěnými skulpturami z pokácených obecních dubů poškozených stářím a nemocemi.

## **6. Cestovní ruch**

K rozvoji cestovního ruchu přispívá blízkost Jesenické nádrže u níž jsou vybudovány rekreační chalupy a kempy.

## **7. Zdravotnictví**

Obec nedisponuje žádnou zdravotní vybaveností. Občané tak musí využívat zdravotní péči v Chebu. Z pohledu dostupnosti a šíře služeb, vč. lůžkové péče je významná především existence a činnost nemocnice Cheb, která je od obce vzdálená cca 12 km.

V obci se nenachází ani žádné zařízení sociální péče.

## **8. Projektové záměry**

- Rekonstrukce mateřské školy v Okrouhlé – tepelné čerpadlo (350 000 Kč), zateplení střechy (150 000 Kč) a rekonstrukce sociálního zázemí – 1 500 000 Kč.
- Vybudování veřejného rozhlasu na Jesenici II. – 100 000 Kč
- Oprava místních komunikací u BD 42-51 v Okrouhlé – 1 000 000 Kč
- Vybudování místní komunikace u obytného souboru v Okrouhlé – 1 000 000 Kč
- Rekonstrukce univerzálního hřiště v parku v Okrouhlé – 5 000 000 Kč
- Zateplení obecního úřadu a tepelné čerpadlo v budově OÚ – 300 000 Kč
- Kanalizace Jesenice I. – 2 500 000 Kč
- Odkanalizování Jesenice – 500 000 Kč
- Projektová dokumentace pro územní rozhodnutí a stavební povolení obytného souboru v Okrouhlé 600 000 Kč
- Úprava veřejné zeleně a prostor před a za obecním úřadem v Okrouhlé – 300 000 Kč
- Úprava veřejné zeleně u altánu v Jesenici I. – 300 000 Kč
- Osazení fotovoltaických panelů na střechu budovy OÚ pro sál, hospodu a OÚ – 1 000 000 Kč